

Claravallis

Eine kleine Ortsverbindungsstrasse zwischen dem Tal des Noguera und dem Rio Escra. Ausser der ersten Steigung nach Claravallis leicht zu fahren.

Anfahrt: Von Puente de Montagnana auf der N230 ca. 5km nach Norden. Kurz nach einem Restaurant überquert eine Stromleitung die Strasse, bei der man links abbiegt.

01		<p>Bei den Strommasten links ab, dann steil rechts die Serpentina rauf. Schotterweg.</p> <p>WP022: N42° 14' 03.5" E0° 42' 55.3"</p>
km 0,0		

02		
km 2,5		

03		
km 4,8		

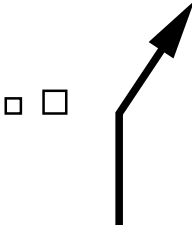
04		Rechts vom Dorf führt der Weg an einem winzigen Friedhof vorbei
km 5,3		WP023: N42° 14' 26.4" E0° 40' 29.5"

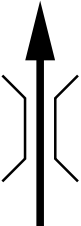
05		
km 8,4		

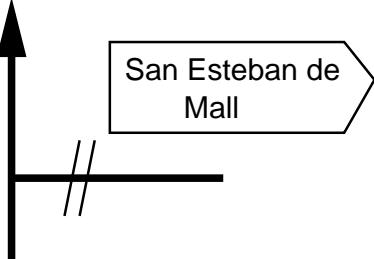
06		Hier beginnt eine ganz frische Teerstrasse, allerdings nur für 3km, dann wirds wieder sandig.
km 10,1		WP024: N42° 15' 06.5" E0° 38' 12.5"

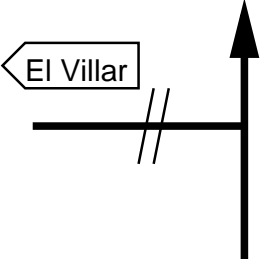
07		
km 13,8		

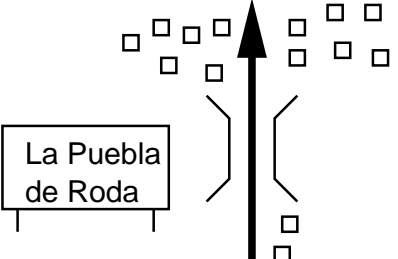
08		
km 15,0		WP025: N42° 15' 39.9" E0° 35' 52.7"

09		
km 17,1		

10		
km 20,1		

11		
km 23,9		

12		Beginn der Teerstrasse
km 26,8		

13		In La Puebla de Roda am Schwimmbad vorbei und über eine Steinbrücke ins Dorf.
km 28,1		<p>Ende der Tour</p> <p>WP026: N42° 18' 03.9" E0° 32' 36.5"</p>